




## LEGENDA

STAV

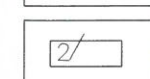
NÁVRH



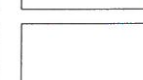
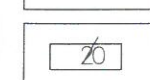
ÚZEMIES POTREBOU NÁHRADY JESTVUJÚCEJ ZÁSTAVBY



ÚZEMIE PRE ROZVOJ NAVRHNUTÉ NA NOVÝCH PLOCHÁCH




HLADINA ZÁSTAVBY . POČET NADZEMNÝCH PODLAŽÍ



KOEFICIENT ZASTAVANOSTI ÚZEMIA.

Ing. arch. Stanislav RENTKA  
autorizovaný architekt  
*[Signature]*

### ZMENA A DOPLNOK UZEMNÉHO PLÁNU Č.XV BREZNO LOKALITA KASÁRNE



OBSTARAVATEL	OBJEDNÁVATEL	MESTO BREZNO
SPRACOVATEL ING.ARCH.S.RENTKA	MIESTO	BREZNO LOKALITA KASÁRNE
HL. RIEŠITEĽ ING.ARCH.S.RENTKA	KATASTR. ÚZEMIE	BREZNO
DÁTUM 08/2021	MIERKA 1:5000	FORMÁT 2 x A4

PLÁN PRIESTOROVÉHO  
USPORIADANIA

03